

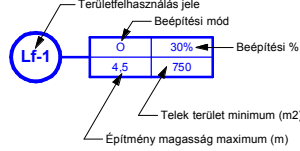



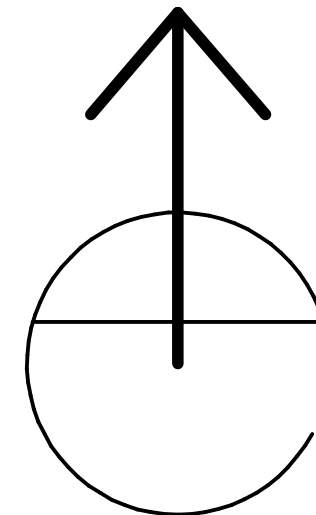


JELMAGYARÁZAT :

- Szabályozási terv határa 
- Építési övezet, övezet határa 
- Építési övezet jele 
- Falusias lakóterület - 2 
- Különleges szabadidő és testedző terület 
- Megszűntető jel 



ELFOGADVA


a(z) számú önkormányzati rendelettel
 Ez a tervlap a fenti rendelet 1. melléklete, amely egyben az 17/2007.
 (VIII.29.) számú önkormányzati rendelet 14. melléklete.

P.H.



Település:	MEDGYESEGYHÁZA		Törzsszám:	OM-17-03
Tervtípus:	Szabályozási terv egyeztetési példány		Dátum:	2017.05.
Terv:	FÁY UTCAI TÖMB		Méretarány:	1:2 000
			File:	Medgyesegyháza-Mód-5-01.LBK
Vezetőtervező	Csaba Márton			TT-1 04-0024
Tervező munkatársa	Csaba Zsolt			04-0199

Ezt a tervet az OPTIMUNKA Bt. készítette, szerzői jogvédelem alatt áll.

ArchiCAD munkák:	Cím:	Telefon:
 Számítógépes Építészeti és Mérnöki Iroda	5600 Békéscsaba Derkovits sor 16. WWW : www.pircad.hu E-mail : pircad@pircad.hu	Telefon : +36 (66) 44-22-00 Telefax : +36 (66) 52-95-00 Mobilcel : +36 (20) 44-69-80